

//SPAZIER Atlas

für die Region Grabow - Ludwigslust - Neustadt-Glewe

Entdecken Sie auf neuen Wegen unsere Region!

Städte verbund A14 A24

Ludwigslust • Grabow • Neustadt-Glewe

SPAZIERWOCHEN 2021

16. bis 31. Juli 2021

Impressum

HERAUSGEBER & REDAKTIONELLE BEARBEITUNG/LAYOUT

Regionalmanagement Städteverbund A14
CIMA Beratung + Management GmbH
Moislinger Allee 2
23558 Lübeck

Ansprechpartnerin
Janne Dora Borchers
0451 - 389 68 15
info@dreiecksgeschichte.de

GEFÖRDERT DURCH

LANDKREIS
LUDWIGSLUST-PARCHIM
RAUM FÜR ZUKUNFT

Gefördert aus Mitteln der Gemeinschaftsaufgabe "Verbesserung der regionalen Wirtschaftsstruktur" durch das Ministerium für Wirtschaft, Arbeit und Gesundheit Mecklenburg-Vorpommern

Mecklenburg Vorpommern
MV tut gut.

HINWEIS: Der Herausgeber übernimmt keine Haftung/Gewährleistung für die Vollständigkeit, Richtigkeit oder Aktualität der Inhalte dieser Broschüre.

//Der SPAZIER Atlas

Auf neuen Wegen durch unsere Region

Spazierengehen pustet den Körper mit frischer Luft und Glückshormonen durch und schärft den Blick für neue Perspektiven: Zum Beispiel auf die eigene Stadt oder den Urlaubsort. Die letzten beiden Sommerferienwochen in Mecklenburg-Vorpommern vom 16. bis 31. Juli 2021 stehen im Städteverbund daher ganz im Zeichen des Spazierengehens. Im Rahmen des LEADER-Projektes „Spazierwege für den Städteverbund" werden derzeit mehrere Spazierwege hier bei uns konzipiert: Vom Kurz-Spazierer bis hin zum Spazierwanderer mit langem Atem, der sich bei einer 3-Stunden-Tour verausgaben möchte, ist für jeden was dabei.

Im Rahmen der Spazierwochen wollen wir, das Regionalmanagement Städteverbund A14 und die Stadt Neustadt-Glewe, die Wege jetzt schon bekannt machen und Geheimtipps sammeln. Was ist links und rechts des Wegesrandes besonders schön? Wo lässt sich ein schöner Picknick-Stopp einlegen? Und was war vielleicht auch nicht so gut? Wir wollen's wissen!

Wie kann ich mitmachen?

1.) Suchen Sie sich einen oder mehrere Wege aus und laufen Sie diese in einem gemütlichen Spaziergang ab!

2.) Notieren Sie währenddessen in dieser Broschüre, was Ihnen auffällt. Für Ihre Notizen haben wir drei Kategorien vorgesehen:

Wo ist es besonders schön und warum?
Was sind Ihre Lieblingsorte entlang des Weges?

Was ist vielleicht nicht so gut?
Was fehlt (z.B. eine Sitzbank)?

Geheimtipp

3.) Tragen Sie Ihre Hinweise anschließend auf **www.dreiecksgeschichte.de/spazierwochen** in unsere digitale Wikimap ein.

Oder gehen Sie mit Ihrem Smartphone auf **www.dreiecksgeschichte.de/spazierwochen** und tragen Sie Ihre Hinweise direkt online ein.

Sie können auch diesen QR-Code scannen.

Mit Ihren Hinweisen tragen Sie dazu bei, dass wir die Spazierwege in der Region verbessern können!

//ELDEUFER-RUNDE 1

Länge: 4,58 km
Dauer: 01:10 h
Start: Stadthafen Grabow, Canalstraße 1, 19300 Grabow

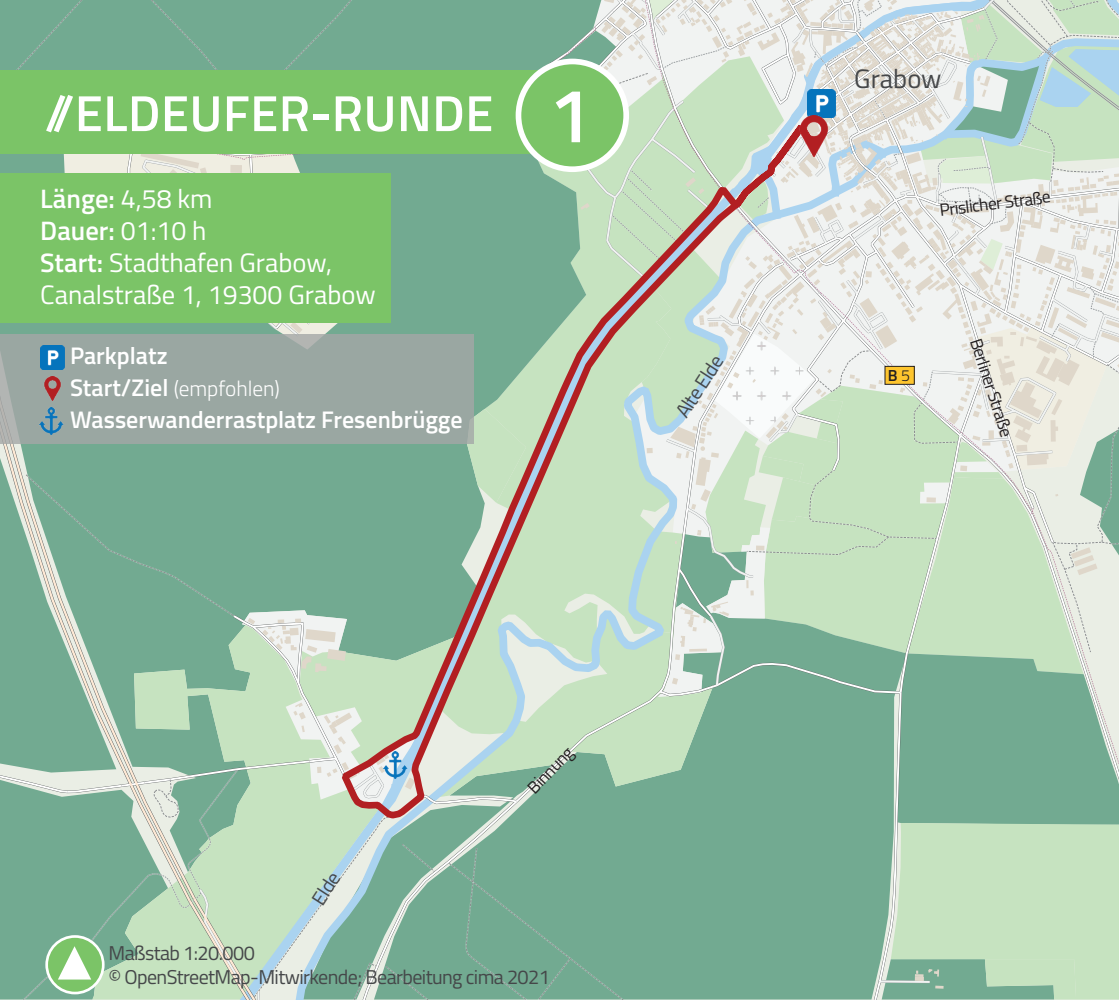

Notieren Sie hier Ihre Anregungen + Ideen zum Rundweg:

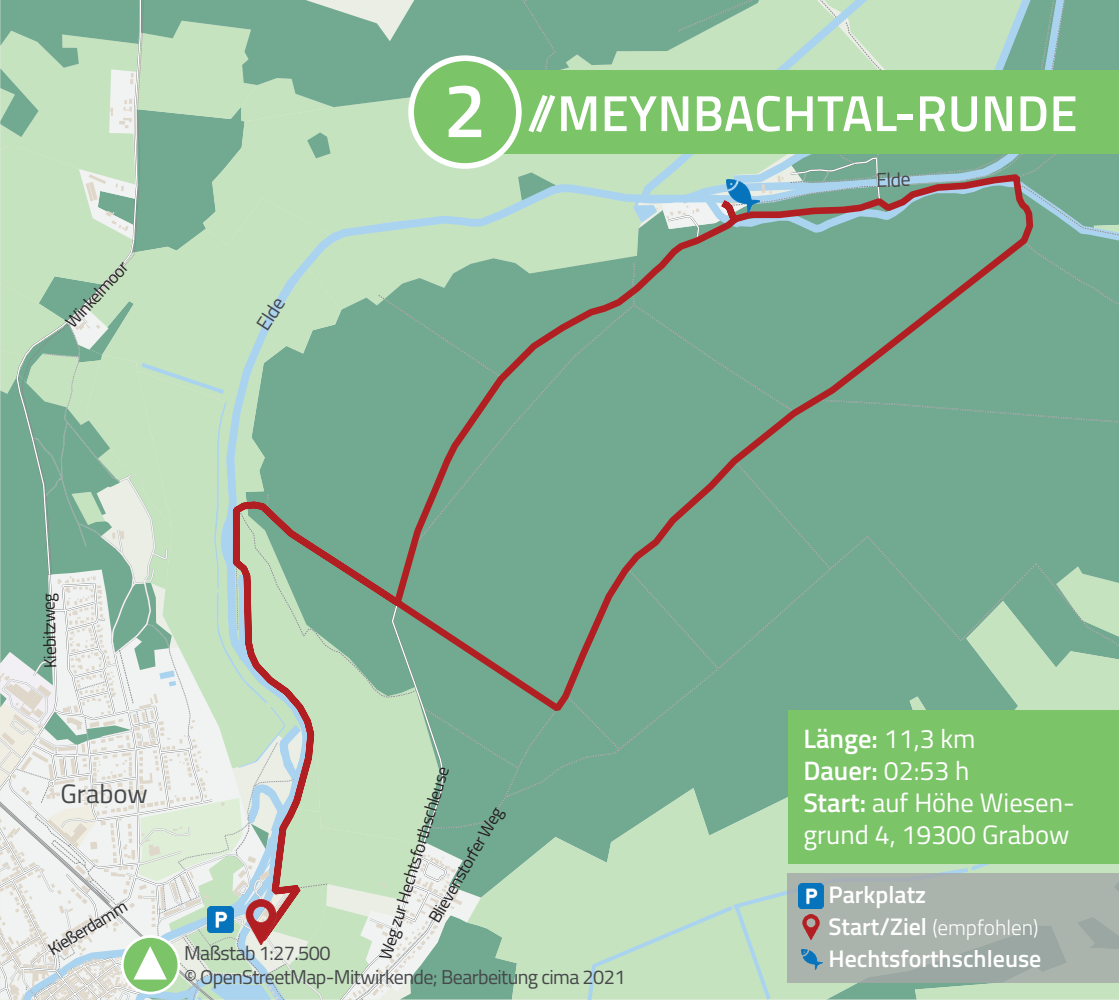

Notieren Sie hier Ihre Anregungen + Ideen zum Rundweg:

//SCHLOSSPARK-RUNDE 3

Länge: 8,58 km
Dauer: 02:11 h
Start: Friedrich-Naumann-Allee 26, 19288 Ludwigslust

- **Parkplatz**
- **Start/Ziel** (empfohlen)
- **Schloss Ludwigslust**
- **Motodrom**

Maßstab 1:25.000
© OpenStreetMap-Mitwirkende; Bearbeitung cima 2021

Notieren Sie hier Ihre Anregungen + Ideen zum Rundweg:

//Dürfen wir vorstellen?
Unsere Spazierrunden

Eldeufer-Runde (Grabow)

4,58 km

Die Eldeufer-Runde starten Sie am besten am Stadthafen Grabow. Von dort aus geht es linksseitig des Eldeufers bis nach Fresenbrügge und wieder zurück. Auf der Strecke erwarten Sie ein toller Blick über die angrenzenden Wiesen, das ruhige Eldeufer und die Anlegestelle in Fresenbrügge. Die Route eignet sich perfekt für eine kurze Spaziertour - etwa in der Mittagspause!

Meynbachtal-Runde (Grabow)

11,3 km

Unsere Meynbachtal-Runde ist etwas für routinierte Spaziergänger*innen! Zuerst ist man entlang der Müritz-Elde-Wasserstraße unterwegs. Der Großteil verläuft dann durch den Grabower Stadtwald - hier kann man absolute Ruhe genießen und wieder zu sich finden! An der Hechtsforthschleuse lässt sich auf halber Strecke gut eine Rast einlegen.

Schlosspark-Runde (Ludwigslust)

8,58 km

Die Schloßparkrunde führt Sie zunächst durch die idyllische Umgebung rund um das Schloss und damit durch einen der reizvollsten Landschaftsparks Norddeutschlands. Hier können Sie entlang des Ludwigsluster Kanals schlendern, durch den Wald streifen und anschließend einen kleinen Bogen durch Felder und Wiesen laufen.

// Dürfen wir vorstellen?
Unsere Spazierrunden

Kummer-Runde (Ludwigslust, OT Kummer)

6,63 km

Der Ludwigsluster Ortsteil Kummer sowie die Umgebung aus Feld, Wald und Wiesen lassen sich prima über den Wanderrundweg Kummer kennenlernen. Zudem laden der Schlosspark Ludwigslust und die angrenzende Rögnitzniederung zum Wandern ein - eine reizvolle weite und flache Talsandniederung mit flachgründigen Niedermoorbereichen, die verschiedenste Tierarten beheimatet.

See-Runde (Neustadt-Glewe)

5,99 km

Hier trifft Wald auf Wasser! Kleine Buchten, die zum Picknicken einladen, verschlungene Waldwege und der Barracuda Beach mit Bademöglichkeit, Tretbootverleih, Imbiss und Co. in Reichweite... so zeigt sich unsere See-Runde. Auch zum Joggen eignet sich die Strecke sehr gut! Wer kommt mit auf Endeckungstour?

Flugplatz-Runde (Neustadt-Glewe)

6,04 km

Auf Neustadt-Glewes Flugplatz treffen jegliche Luftsportarten aufeinander und es finden regelmäßig Flugwettbewerbe statt. Wer Glück hat, kann bei einem Spaziergang dem bunten Flugtreiben zusehen. Ansonsten kann man entlang des Brenzer Kanals gut eine Pause einlegen. Auch ein Abstecher zur Fischtreppe und zur Einmündung des Brenzer Kanals in die Müritz-Elde-Wasserstraße lohnt sich.

4 //KUMMER-RUNDE

Länge: 6,63 km
Dauer: 01:40 h
Start: Schulstraße 8, 19288 Ludwigslust (OT Kummer)

Notieren Sie hier Ihre Anregungen + Ideen zum Rundweg:

//SEE-RUNDE 5

Länge: 5,99 km
Dauer: 01:29 h
Start: Parkplatz Am Wasserwerk 29A, 19306 Neustadt-Glewe

Notieren Sie hier Ihre Anregungen + Ideen zum Rundweg:

6 //FLUGPLATZ-RUNDE

Notieren Sie hier Ihre Anregungen + Ideen zum Rundweg:

Lernen Sie die Region Grabow - Ludwigslust - Neustadt-Glewe kennen:

www.dreiecksgeschichte.de